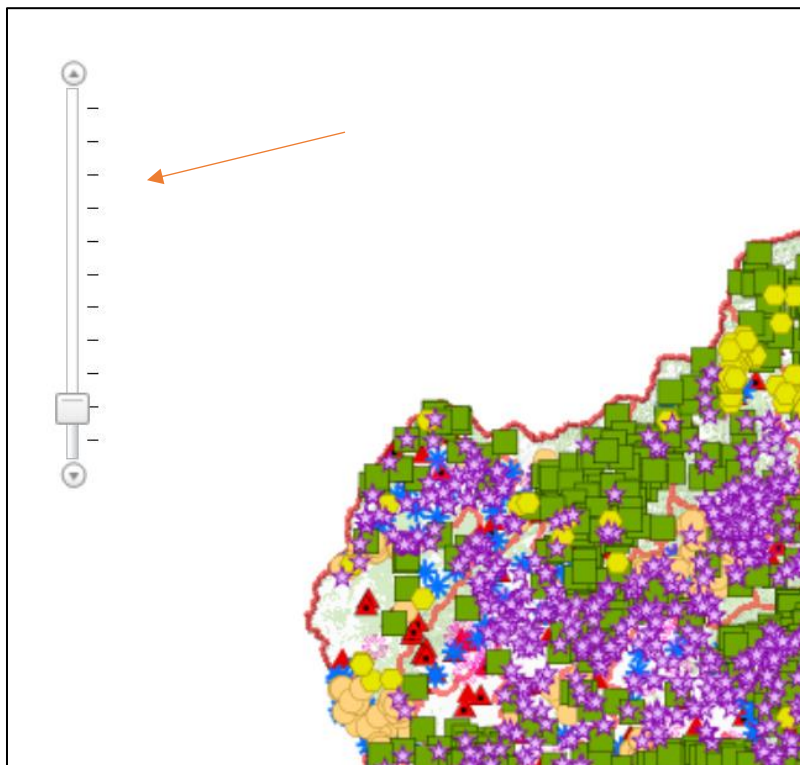


Návod na používanie aplikácie <http://apl.geology.sk/skladky/>

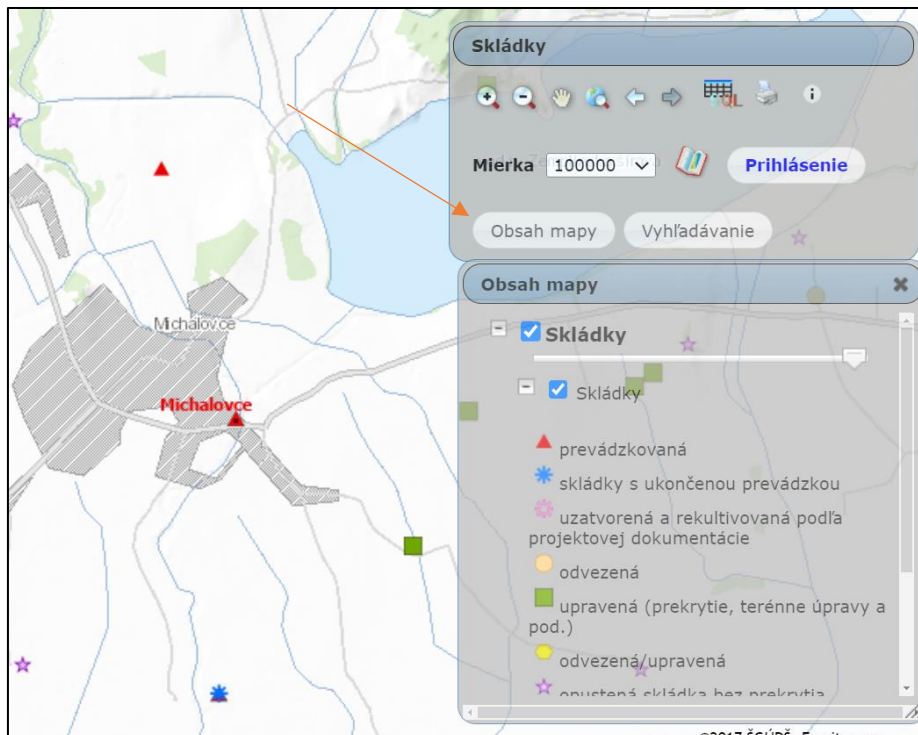
1) Priblíženie cez ľavý panel



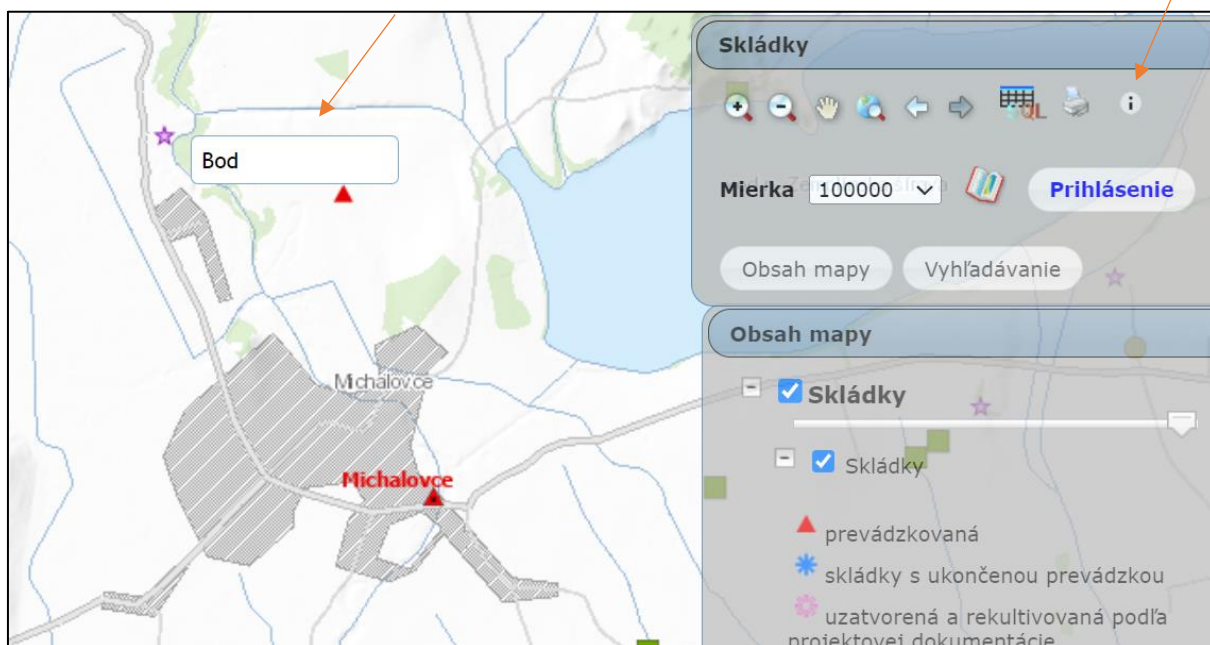
2) Pohyb na mape cez ikonu ruky



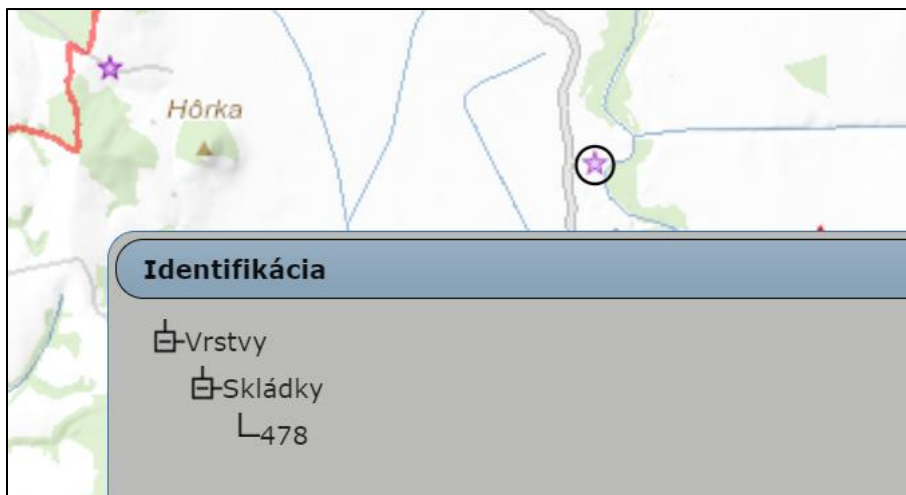
3) **Legenda sa nachádza v časti „Obsah mapy“**



4) **Informácie o konkrétnej skládke dostupné cez ikonu „i“ – kliknúť na ikonu „i“, postaviť sa na konkrétnu skládku, zobrazí sa informácia „bod“**



5) **Kliknúť na konkrétnu skládku – zobrazenie okna „Identifikácia“**



6) Podrobné informácie o skládke – kliknúť na registračné číslo skládky

	Zloženie odpadu	Zloženie c
OBJECTID	1066	
Registračné číslo	478	
Archívne číslo správy		
Okres	807	
Katastrálne územie	846112	
Súradnica X	-216645,9245	
Súradnica Y	-1233646,0266	
Prevádzkovateľ skládky - Organizácia (Obec)		
Prevádzkovateľ skládky - IČO		
Plocha [m2]	2500	
Súradnica Z (najnižšia súradnica podložja skládky)	115	
Súradnica Z - spôsob určenia	-	
Priemerná mocnosť [m]	1	
Priemerná mocnosť [m] - spôsob	-	

7) Informácie o zložení odpadu – časť zloženie odpadu, resp. zloženie odpadu (S)/(N)/(S/N)

Identifikácia

Vrstvy
Skládky
478

Zloženie odpadu Zloženie odpadu (S) Záznamový

OBJECTID	1066
Registračné číslo	
Archívne číslo správy	
Okres	
Katastrálne územie	
Súradnica X	
Súradnica Y	
Prevádzkovateľ skládky - Organizácia (Obec)	
Prevádzkovateľ skládky - IČO	
Plocha [m2]	
Súradnica Z (najnižšia podlažia skládky)	
Súradnica Z - spôsob určenia	
Priemerná mocnosť	
Priemerná mocnosť	

Zloženie odpadu Starý katalóg Reg.číslo:478

5029

- OBJECTID: 5029
- Registračné číslo: 478
- Zloženie odpadu - nadskupina: Komunálny odpad a podobné odpady z obchodu, zo živnosti, z priemyslu, úradov
- Zloženie odpadu - skupina: Komunálny odpad
- Zloženie odpadu - podskupina: Domový odpad
- Zloženie odpadu - druh: Domový odpad z domácností
- Zloženie odpadu - spôsob zistenia: vizuálne

5030

8) Extrahovanie tzv. elektronického záznamového listu

Identifikácia

Vrstvy
Skládky
478

Zloženie odpadu Zloženie odpadu (S) Záznamový list

OBJECTID	1066
Registračné číslo	478
Archívne číslo správy	
Okres	807
Katastrálne územie	846112
Súradnica X	-216645,9245
Súradnica Y	-1233646,0266
Prevádzkovateľ skládky - Organizácia (Obec)	
Prevádzkovateľ skládky - IČO	

Register skládok ŠGÚDŠ

registračné číslo: 478

Identifikačné údaje	
2. Archívne číslo správy	
3. Archívne číslo správy (ret'azec)	
4. Okres (kód)	807
Okres (názov)	Michalovce
5. Katastrálne územie (kód)	846112
Katastrálne územie (názov)	Petrovce nad Laborcom

Lokalizácia	
6. Súradnica X	-216645.9245
7. Súradnica Y	-216645.9245
11. Súradnica Z (najnižšia súradnica podlažia skládky)	115
12. Súradnica Z - spôsob určenia	-
23. Vzdialenosť od obydla [m]	50

Administratívne údaje	
8. Prevádzkovateľ skládky - Organizácia (Obec)	
9. Prevádzkovateľ skládky - IČO	
19. Rok vytvorenia skládky	1980
20. Rok vytvorenia skládky - spôsob zistenia	-

9) Uživatelská příručka na stiahnutie

